

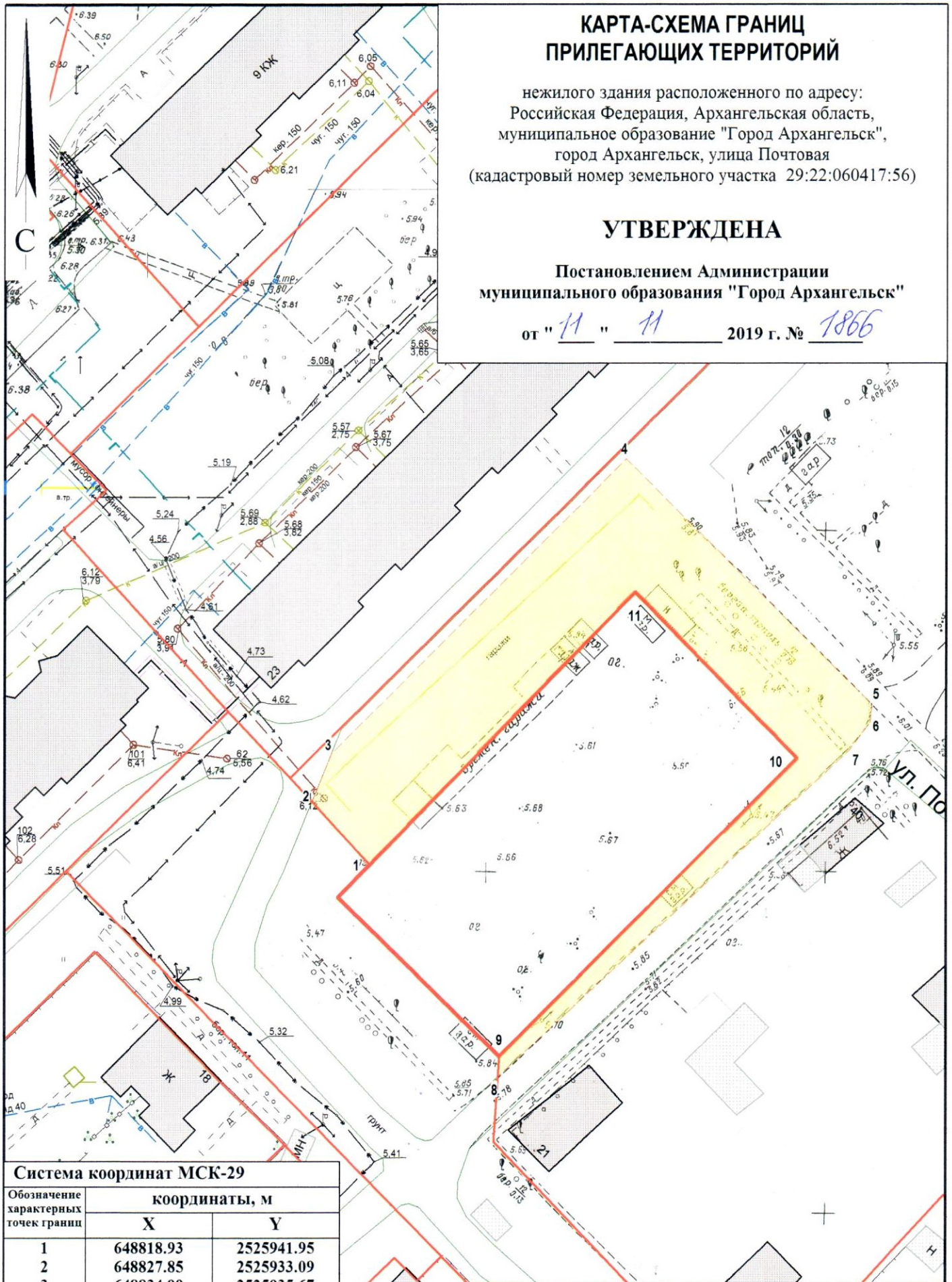
КАРТА-СХЕМА ГРАНИЦ ПРИЛЕГАЮЩИХ ТЕРРИТОРИЙ

нежилого здания расположенного по адресу:
Российская Федерация, Архангельская область,
муниципальное образование "Город Архангельск",
город Архангельск, улица Почтовая
(кадастровый номер земельного участка 29:22:060417:56)

УТВЕРЖДЕНА



Постановлением Администрации
муниципального образования "Город Архангельск"

от "11" 11 2019 г. № 1866



Система координат МСК-29		
Обозначение характерных точек границ	координаты, м	
	X	Y
1	648818.93	2525941.95
2	648827.85	2525933.09
3	648834.99	2525935.67
4	648879.79	2525977.38
5	648845.29	2526015.02
6	648842.61	2526014.84
7	648838.52	2526012.03
8	648788.70	2525962.07
9	648791.65	2525962.16
10	648836.93	2526004.32
11	648860.45	2525979.49

УСЛОВНЫЕ ОБОЗНАЧЕНИЯ:

-  изображение границ земельного участка по улице Почтовой
-  изображение границ прилегающих территорий

Масштаб 1 : 750